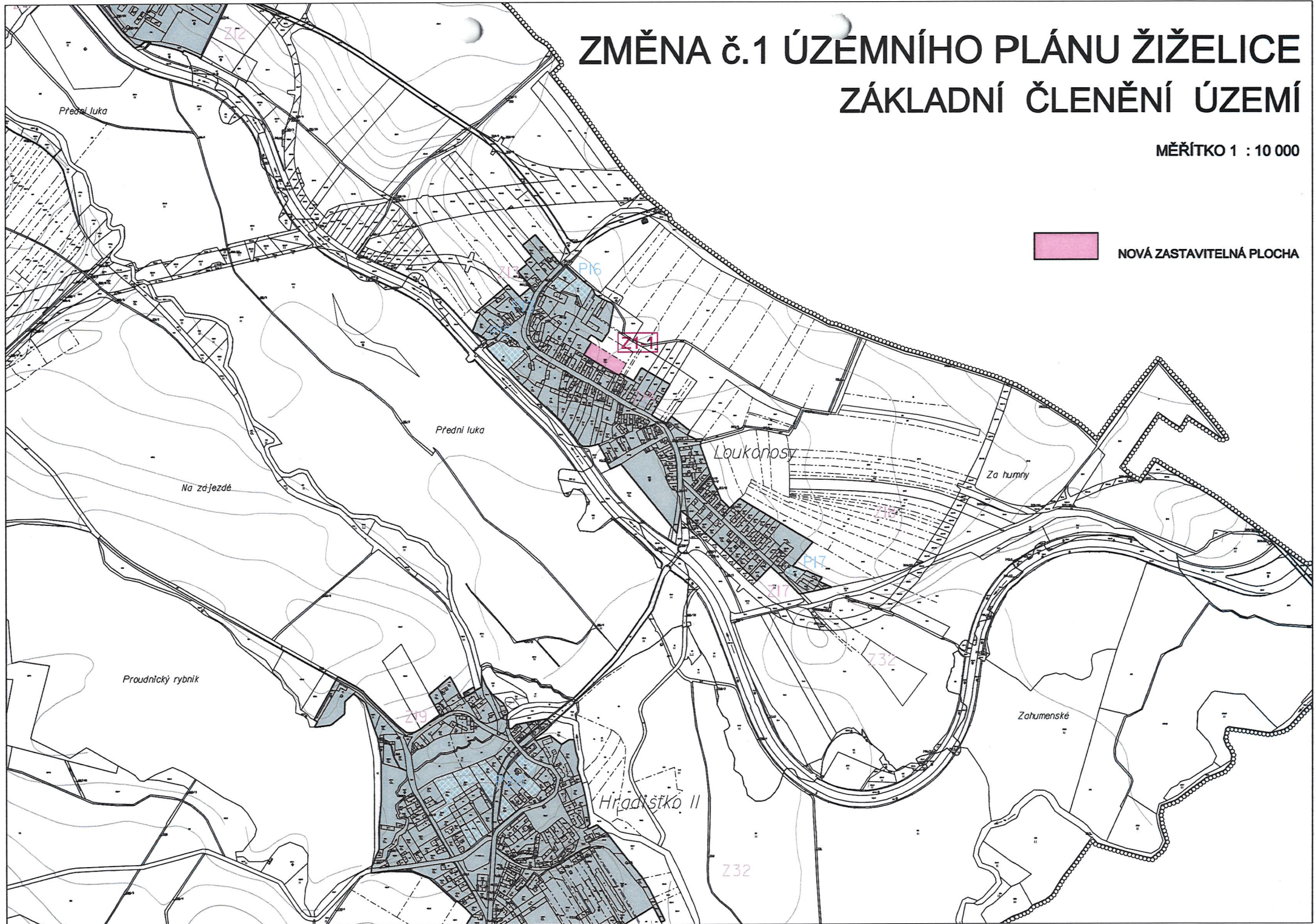


ZMĚNA č.1 ÚZEMNÍHO PLÁNU ŽIŽELICE ZÁKLADNÍ ČLENĚNÍ ÚZEMÍ

MĚŘÍTKO 1 : 10 000

 NOVÁ ZASTAVITELNÁ PLOCHA

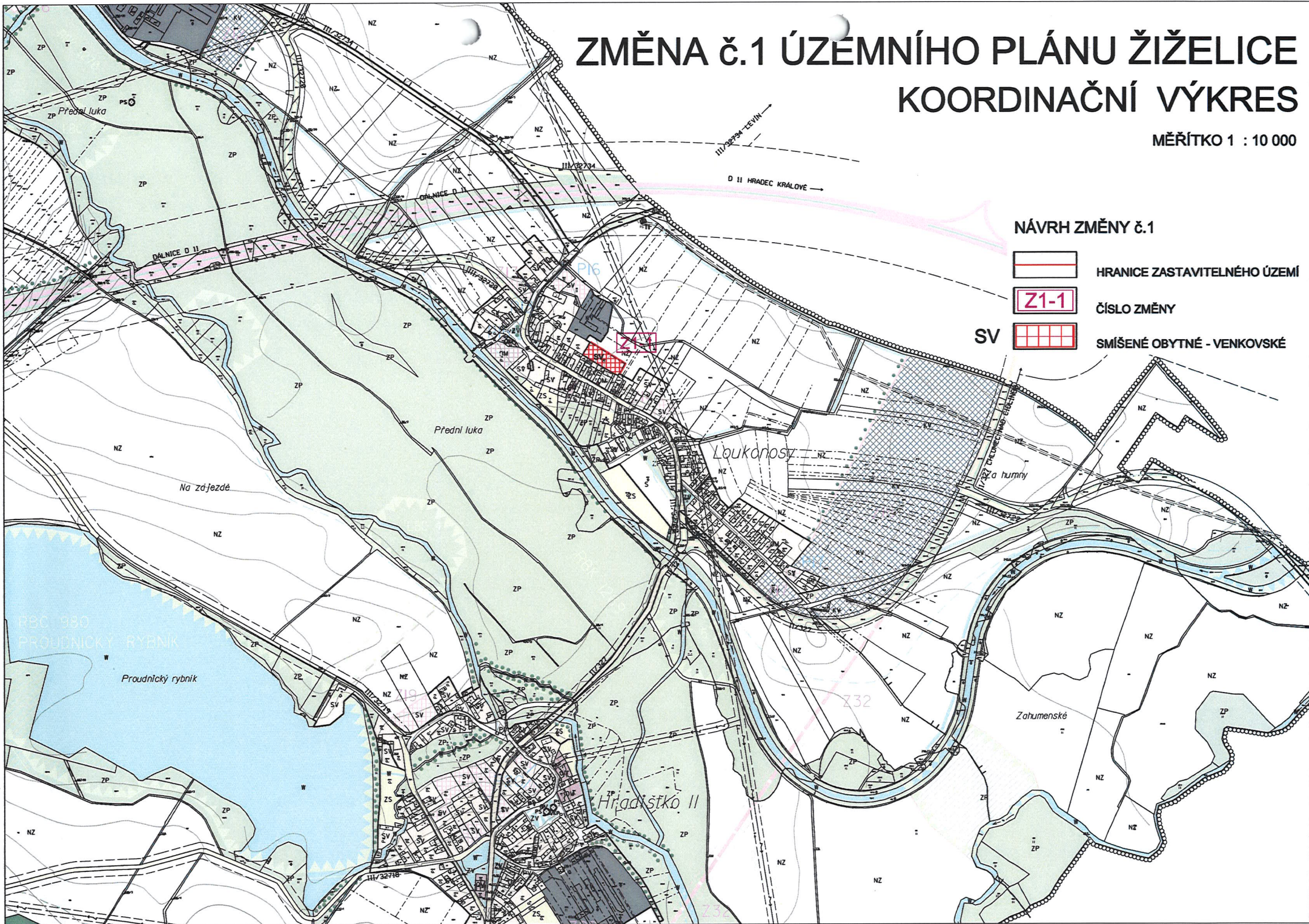


ZMĚNA č.1 ÚZEMNÍHO PLÁNU ŽIŽELICE KOORDINAČNÍ VÝKRES

MĚŘÍTKO 1 : 10 000

NÁVRH ZMĚNY č.1








-  HRANICE ZASTAVITELNÉHO ÚZEMÍ
-  ČÍSLO ZMĚNY
- SV**  SMÍŠENÉ OBYTNÉ - VENKOVSKÉ



ZMĚNA Č.1 ÚZEMNÍHO PLÁNU ŽIŽELICE PŘEDPOKLÁDANÉ ZÁBORY PŮDNÍHO FONDU SÍDLO LOUKONOSY

MĚŘÍTKO 1 : 5 000

LEGENDA :

-  ZÁBOR ZEMĚDĚLSKÉHO PŮDNÍHO FONDU
-  OZNAČENÍ ZÁBORU ZEMĚDĚLSKÉHO PŮDNÍHO FONDU
-  HRANICE BPEJ
-  KÓD BPEJ
-  TŘÍDA OCHRANY
-  ZEMĚDĚLSKÁ PŮDA S TŘÍDOU OCHRANY III.
-  ZEMĚDĚLSKÁ PŮDA S TŘÍDOU OCHRANY IV.

